BORDEAUX MÉTROPOLE

DIRECTION GENERALE NUMERIQUE
ET SYSTEMES D'INFORMATION

DIRECTION DE L'INFORMATION GEOGRAPHIQUE

SERVICE TOPOGRAPHIE

COMMUNE
d'AMBES

PLAN D'ALIGNEMENT ET NIVELLEMENT

ZONE DE LOISIRS DE CANTEFRENE

Partie comprise entre
ROUTE DU BURCK
et Voie Rapide Bassens Ambes (D113)

ECHELLE DE : 1/200

Planche 2/2

NUMERO DE CLASSEMENT AE117	MARCHE N° : E0003M LOT N° : 1 BON DE COMMANDE N° : 0000	VERIFICATION : --/--/---- PAR : --/--
DRESSE LE : 11/09/2024 PAR : ABAC GEO AQUITAINE Thomas PIANTANIDA Géomètre Expert 25 boulevard de Feydeau-ARTIGUES PRES BORDEAUX Mail: artigues@abacgeoaquitaine.com Tél : 05.56.86.72.54	-	ADMISSION LE : LE CHEF DU SERVICE TOPOGRAPHIE S.C

Cartouche GEOMETRE 2022 - 2025 Indice: A

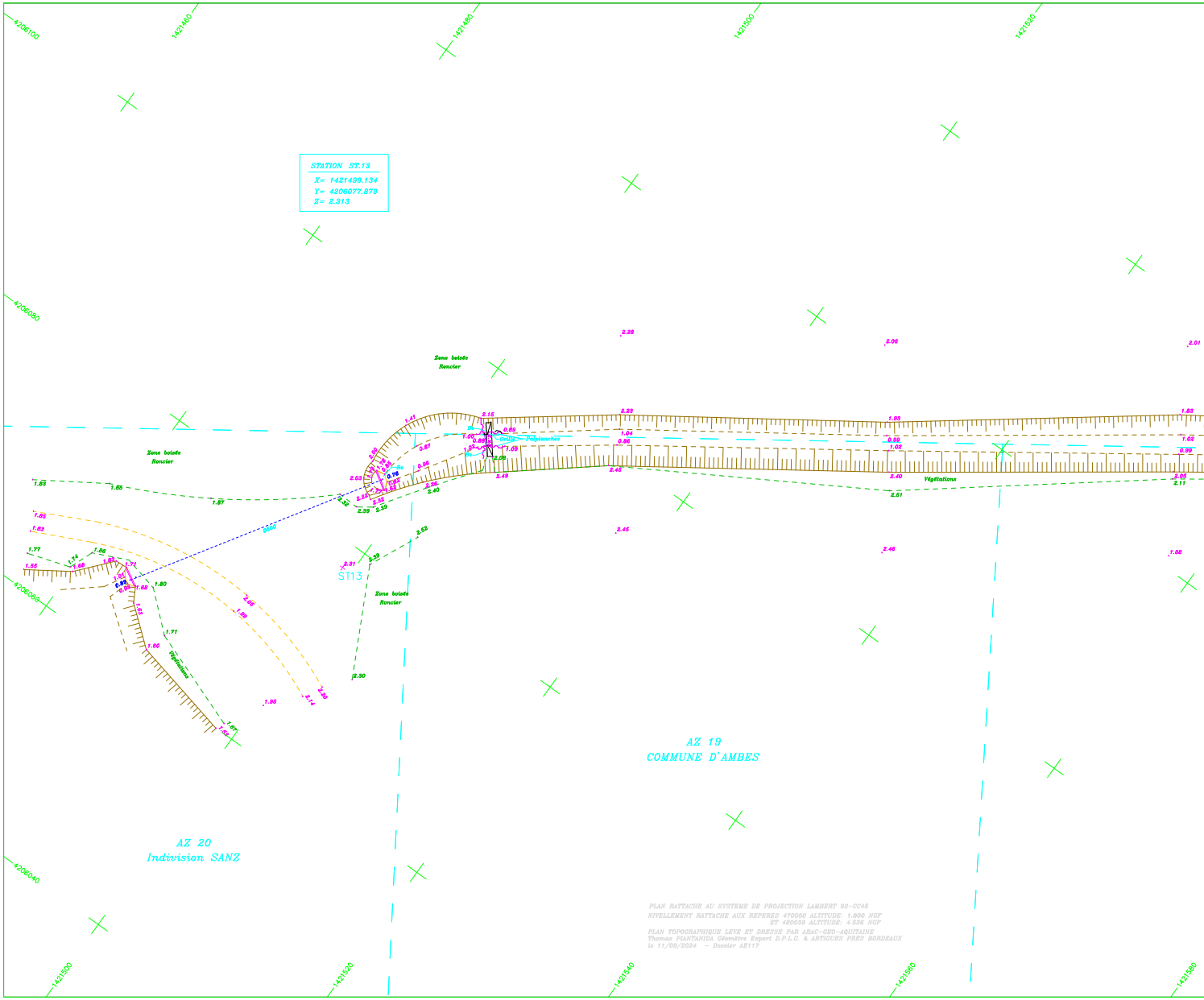
4206100
1421460
1421480
1421500
1421520
4206080
4206060
4206040
STATION ST.13
X= 1421499.134
Y= 4206077.879
Z= 2.313
Zone boisée
Roncier
Zone boisée
Roncier
Zone boisée
Roncier
Grille
Palplanches
Be
Végétations
Végétations
ST13
AZ 20
Indivision SANZ
AZ 19
COMMUNE D'AMBES
1421500
1421520
1421540
1421560
1421580

PLAN RATTACHE AU SYSTEME DE PROJECTION LAMBERT 93-CC45
NIVELLEMENT RATTACHE AUX REPERES 470060 ALTITUDE: 1.800 NGF
ET 480039 ALTITUDE: 4.526 NGF
PLAN TOPOGRAPHIQUE LEVE ET DRESSE PAR ABAC-GEO-AQUITAINE
Thomas PIANTANIDA Géomètre Expert D.P.L.G. à ARTIGUES PRES BORDEAUX
le 11/09/2024 - Dossier AE117



1421540
1421560
1421580
1421600
1421620
1421640
1421660
STATION ST.12
X= 1421566.685
Y= 4206129.394
Z= 2.232
AZ 16
M. CASCARRA HENRI
Zone boisée
Roncier
2.05
1.90
1.47
Zone boisée
Roncier
1.14
1.93
1.82
1.82
1.46
1.31
1.20
Végétations
1.12
0.93
0.79
0.93
0.89
0.82
0.61
0.96
0.96
0.86
0.98
0.89
0.64
2.02
2.07
2.03
2.08
Végétations
1.84
2.03
1.59
Végétations
1.50
1.63
1.46
Végétations
1.59
1.38
ST12
2.23
1.81
1.87
1.84
1.87
1.65
2.40
2.06
1.96
Zone boisée
Roncier
Zone boisée
Roncier
AZ 18
COMMUNE D'AMBES
2.33
1421600
1421620
1421640
1421660
1421680
1421700

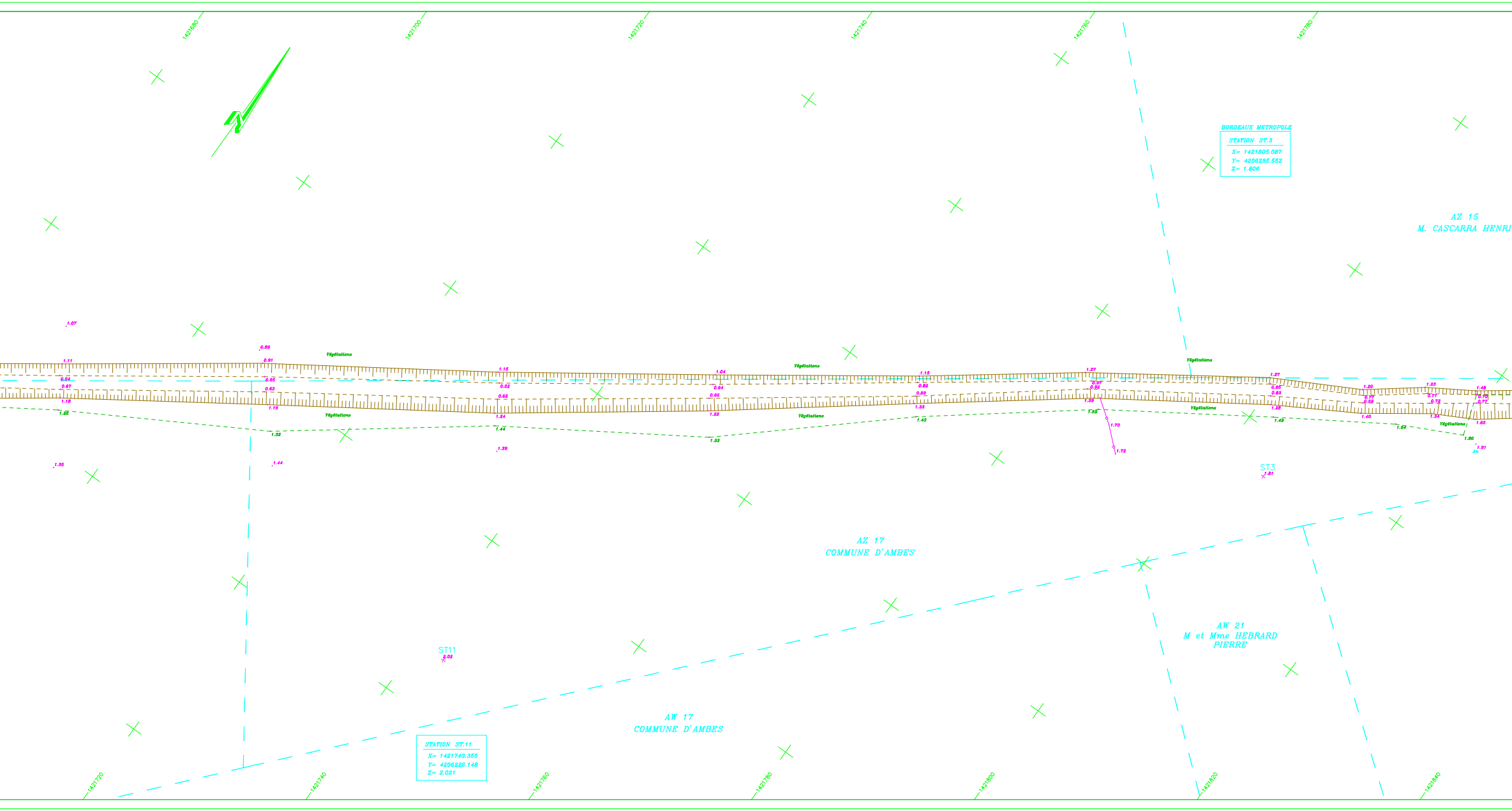
1421680
1421700
1421720
1421740
1421760
1421780
BORDEAUX METROPOLE
STATION ST.3
X= 1421805.087
Y= 4206295.552
Z= 1.806
AZ 15
M. CASCARRA HENRI
1.07
0.89
Végétations
1.11
0.91
1.15
1.04
Végétations
1.15
1.27
Végétations
1.27
0.64
0.65
0.52
0.64
0.82
0.97
0.92
0.85
0.83
1.20
0.77
0.69
1.23
0.71
0.72
1.48
0.70
0.77
0.67
0.63
0.62
0.65
0.89
1.18
1.16
1.24
1.22
1.33
1.39
1.28
1.40
1.34
1.65
1.26
Végétations
1.32
1.44
Végétations
1.33
1.43
1.59
1.70
1.72
Végétations
1.49
1.64
Végétations
1.80
1.91
An
1.35
1.44
1.39
ST3
1.81
AZ 17
COMMUNE D'AMBES
AW 21
M et Mme HEBRARD
PIERRE
ST11
2.02
AW 17
COMMUNE D'AMBES
STATION ST.11
X= 1421743.355
Y= 4206226.148
Z= 2.021
1421720
1421740
1421760
1421780
1421800
1421820
1421840

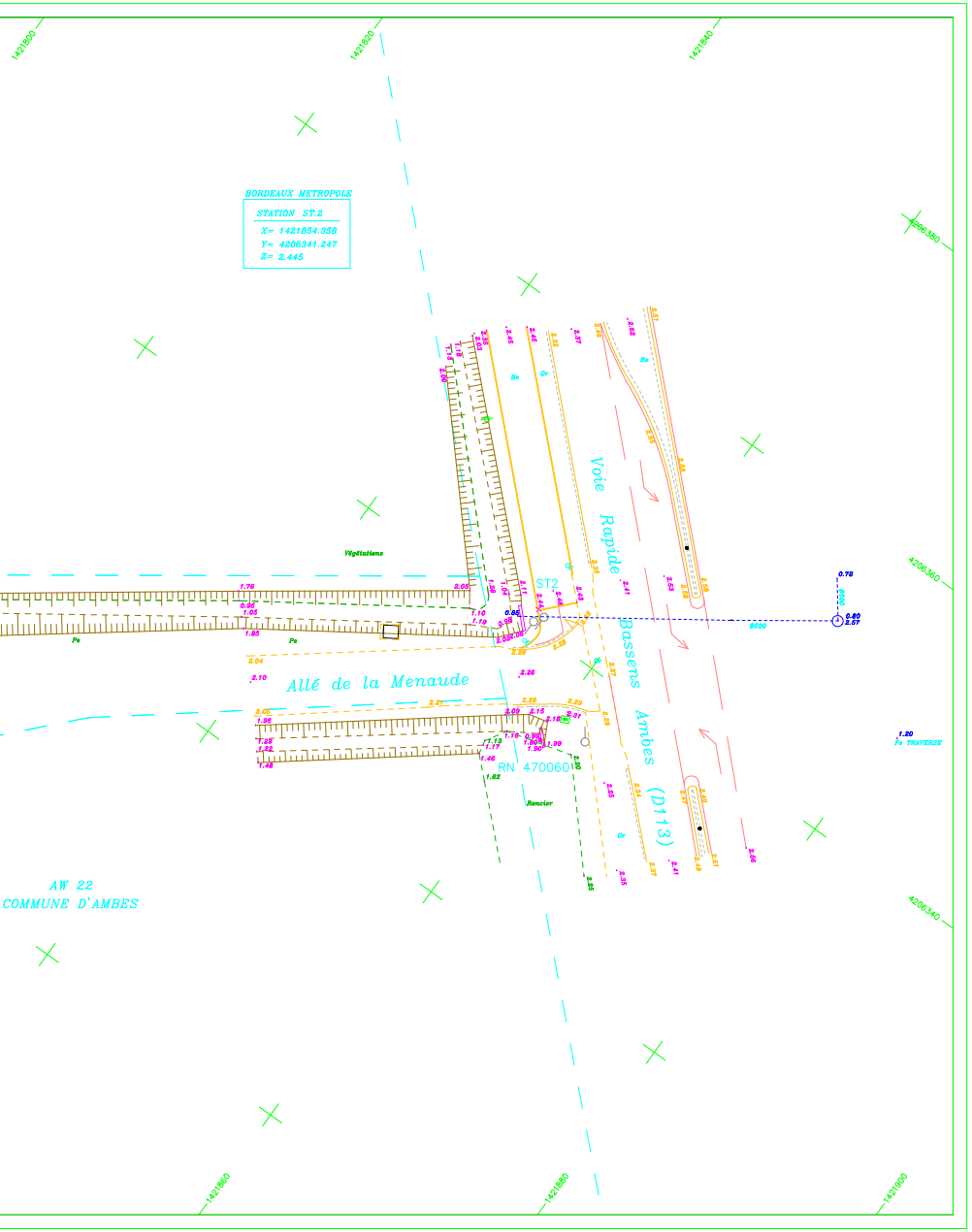
BORDEAUX METROPOLE
STATION ST.2
X= 1421854.358
Y= 4206341.247
Z= 2.445
1421800
1421820
1421840
1421860
1421880
1421900
4206380
4206360
4206340
Voie Rapide Bassens Ambes (D113)
Allé de la Menaude
ST2
RN 470060
Végétations
Roncier
Pe
Fe TRAVERSE
AW 22
COMMUNE D'AMBES
6500
1.76
2.05
0.96
1.05
1.85
1.10
1.19
0.85
0.98
2.04
2.10
2.26
2.21
2.28
2.29
2.09
2.15
2.18
2.31
1.96
1.29
1.22
1.48
1.13
1.17
1.16
1.46
1.62
1.99
2.20
2.25
2.35
2.37
2.41
2.49
2.51
2.66
2.47
2.34
2.53
2.43
2.44
2.48
0.78
0.80
2.57
1.20