BORDEAUX MÉTROPOLE

DIRECTION GENERALE NUMERIQUE ET SYSTEMES D'INFORMATION

DIRECTION DE L'INFORMATION GEOGRAPHIQUE

SERVICE TOPOGRAPHIE

COMMUNE
d'AMBES

PLAN D'ALIGNEMENT ET NIVELLEMENT

ZONE DE LOISIRS DE CANTEFRENE

Partie comprise entre
ROUTE DU BURCK
et Voie Rapide Bassens Ambes (D113)

ECHELLE DE : 1/200

Planche 1/2

NUMERO DE CLASSEMENT AE117	MARCHE N° : E0003M LOT N° : 1 BON DE COMMANDE N° : 0000	VERIFICATION : --/--/---- PAR : --/--
DRESSE LE : 11/09/2024 PAR : ABAC GEO AQUITAINE Thomas PIANTANIDA Géomètre Expert 25 boulevard de Feydeau–ARTIGUES PRES BORDEAUX Mail : artigues@abacgeoaquitaine.com Tél : 05.56.86.72.54	–	ADMISSION LE : LE CHEF DU SERVICE TOPOGRAPHIE S.C

Cartouche GEOMETRE 2022 - 2025 Indice: A

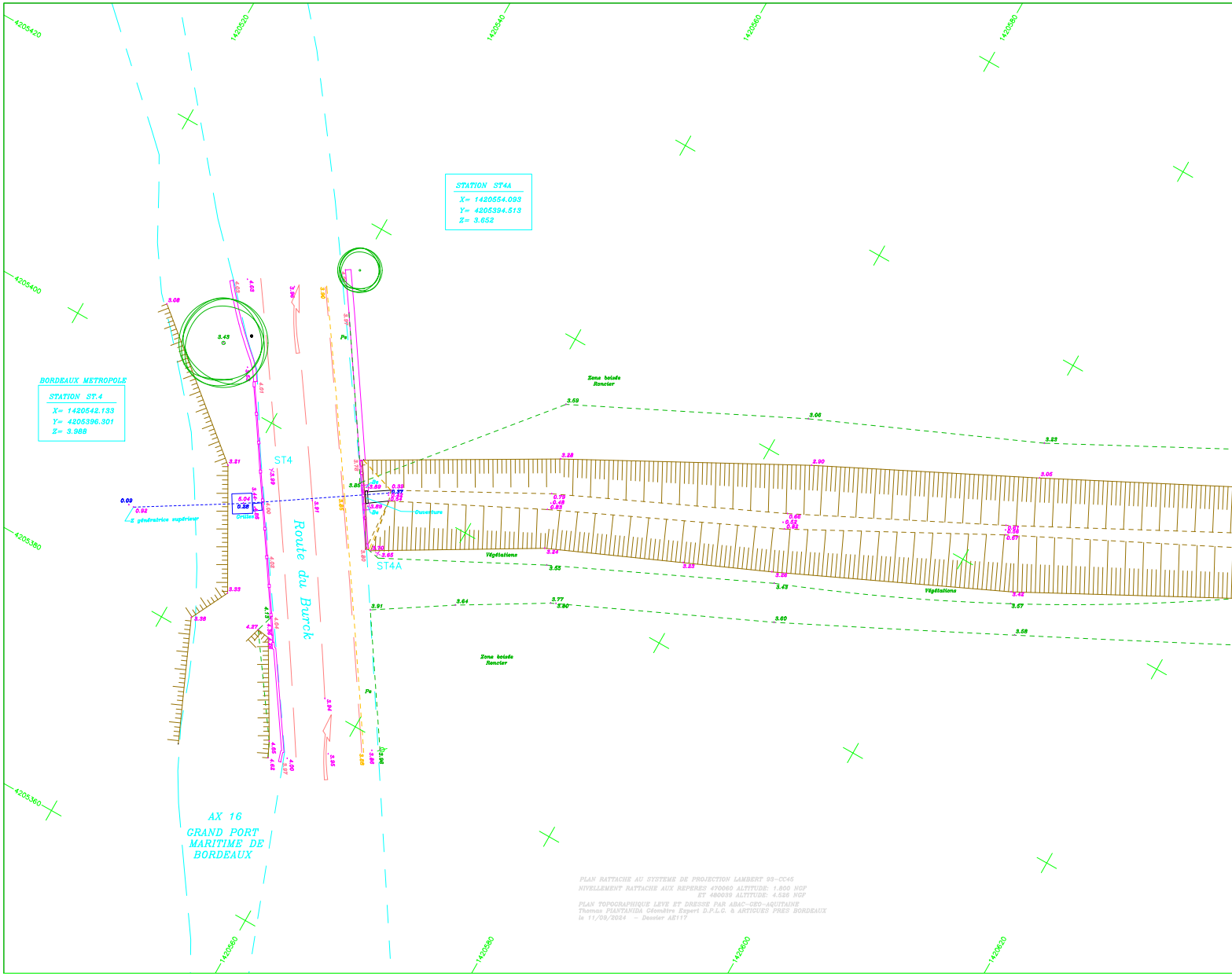
4205420
4205400
4205380
4205360
1420520
1420540
1420560
1420580
1420600
1420620
BORDEAUX METROPOLE
STATION ST.4
X= 1420542.133
Y= 4205396.301
Z= 3.988
STATION ST4A
X= 1420554.093
Y= 4205394.513
Z= 3.652
ST4
ST4A
Route du Burck
Grilles
Z génératrice supérieur
Ouverture
Be
Zone boisée
Roncier
Végétations
AX 16
GRAND PORT MARITIME DE BORDEAUX

PLAN RATTACHE AU SYSTEME DE PROJECTION LAMBERT 93-CC45
NIVELLEMENT RATTACHE AUX REPERES 470060 ALTITUDE: 1.800 NGF
ET 480039 ALTITUDE: 4.526 NGF
PLAN TOPOGRAPHIQUE LEVE ET DRESSE PAR ABAC-GEO-AQUITAINE
Thomas PIANTANIDA Géomètre Expert D.P.L.G. à ARTIGUES PRES BORDEAUX
le 11/09/2024 - Dossier AE117

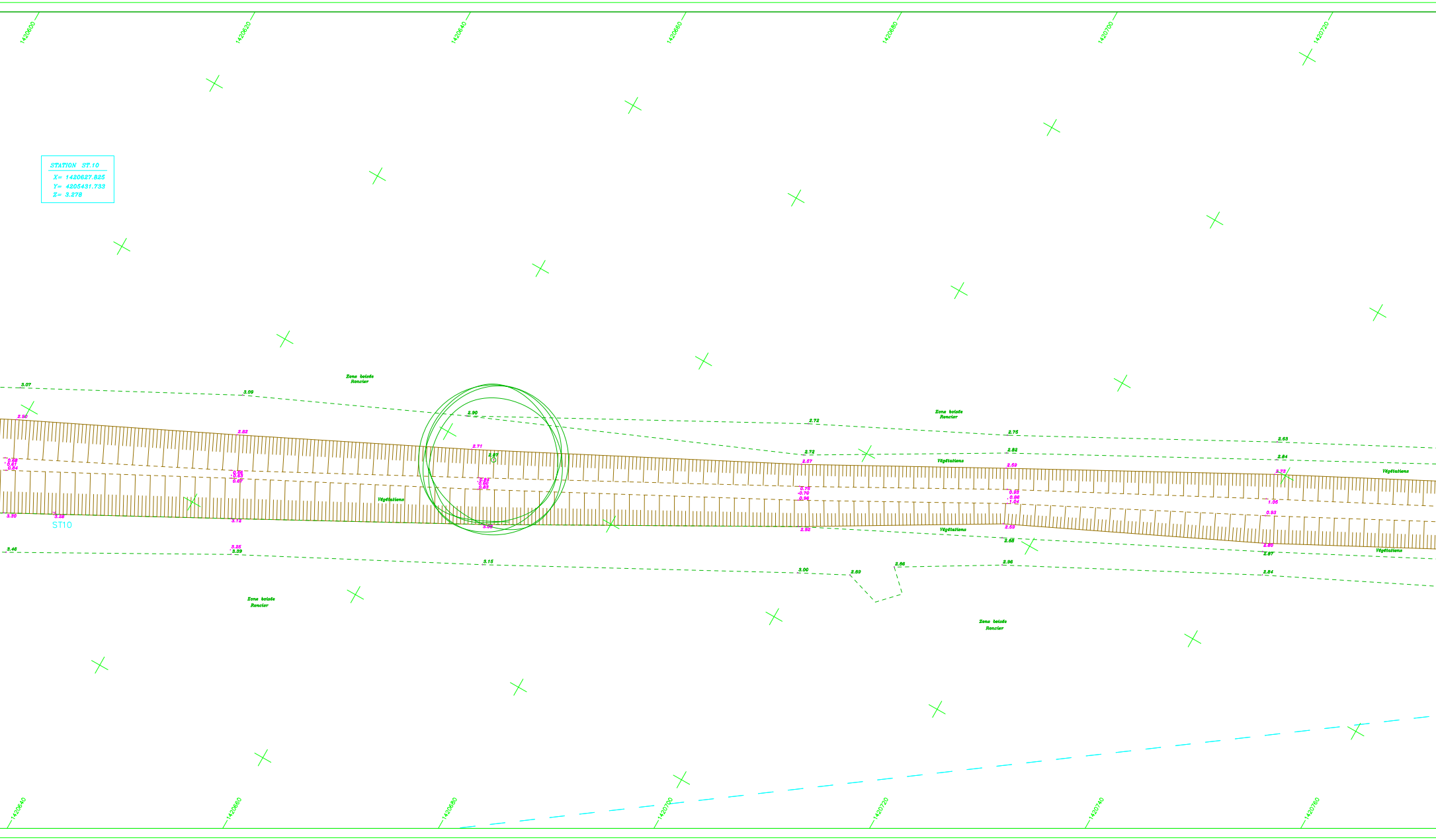
1420600
1420620
1420640
1420660
1420680
1420700
1420720
STATION ST.10
X= 1420627.825
Y= 4205431.733
Z= 3.278
Zone boisée
Roncier
3.07
3.09
2.90
2.90
2.82
2.71
2.87
0.68
0.61
0.84
0.66
0.63
0.67
0.84
0.60
0.83
Végétations
3.30
3.28
ST10
3.12
3.08
3.46
3.25
3.39
3.15
Zone boisée
Roncier
2.72
Zone boisée
Roncier
2.75
2.63
2.72
2.82
2.84
2.57
Végétations
2.59
2.73
Végétations
0.76
-0.70
0.96
0.93
0.88
1.04
1.05
0.93
2.92
Végétations
2.59
2.68
2.80
2.87
Végétations
3.00
2.89
2.86
2.96
2.84
Zone boisée
Roncier
1420640
1420660
1420680
1420700
1420720
1420740
1420760

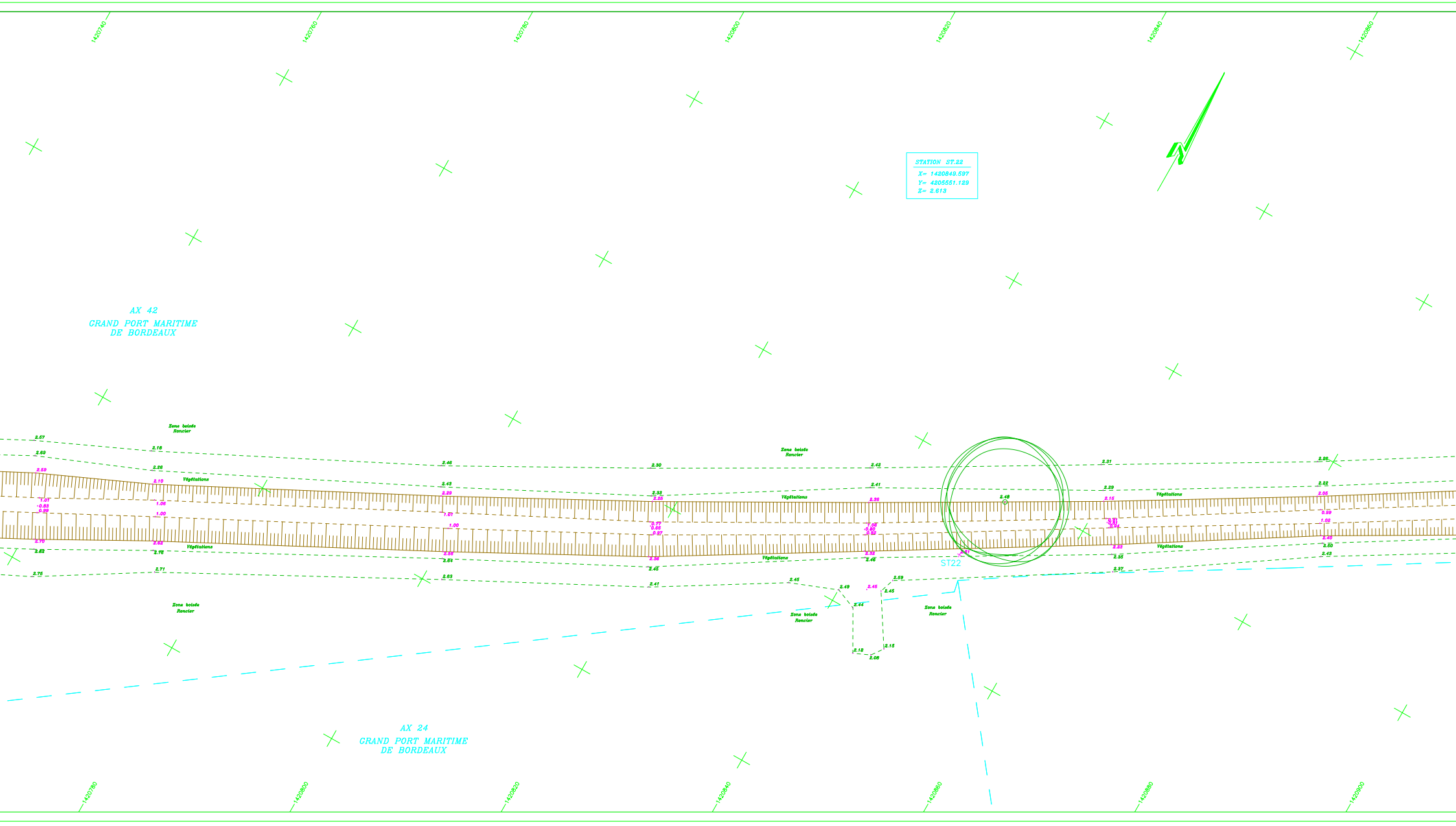
1420740
1420760
1420780
1420800
1420820
1420840
1420860
STATION ST.22
X= 1420849.597
Y= 4205551.129
Z= 2.613
AX 42
GRAND PORT MARITIME
DE BORDEAUX
Zone boisée
Roncier
Végétations
ST22
AX 24
GRAND PORT MARITIME
DE BORDEAUX
1420780
1420800
1420820
1420840
1420860
1420880
1420900


1420880
1420900
1420920
1420940
1420960
1420980
1421000
STATION ST.21
X= 1421014.003
Y= 4205661.685
Z= 2.931
AZ 23
SOCIETE NATIONALE SNCF
ST21
LA BASSENS BEC AMBES OA 53
Zone boisée
Zone boisée
Roncier
Végétations
Buisson
Be
Ø500
AW 3
SOCIETE NATIONALE SNCF
AX 2
M. VERON-REVILLE
PHILIPPE ROBERT
1420920
1420940
1420960
1420980
1421000
1421020
1421040

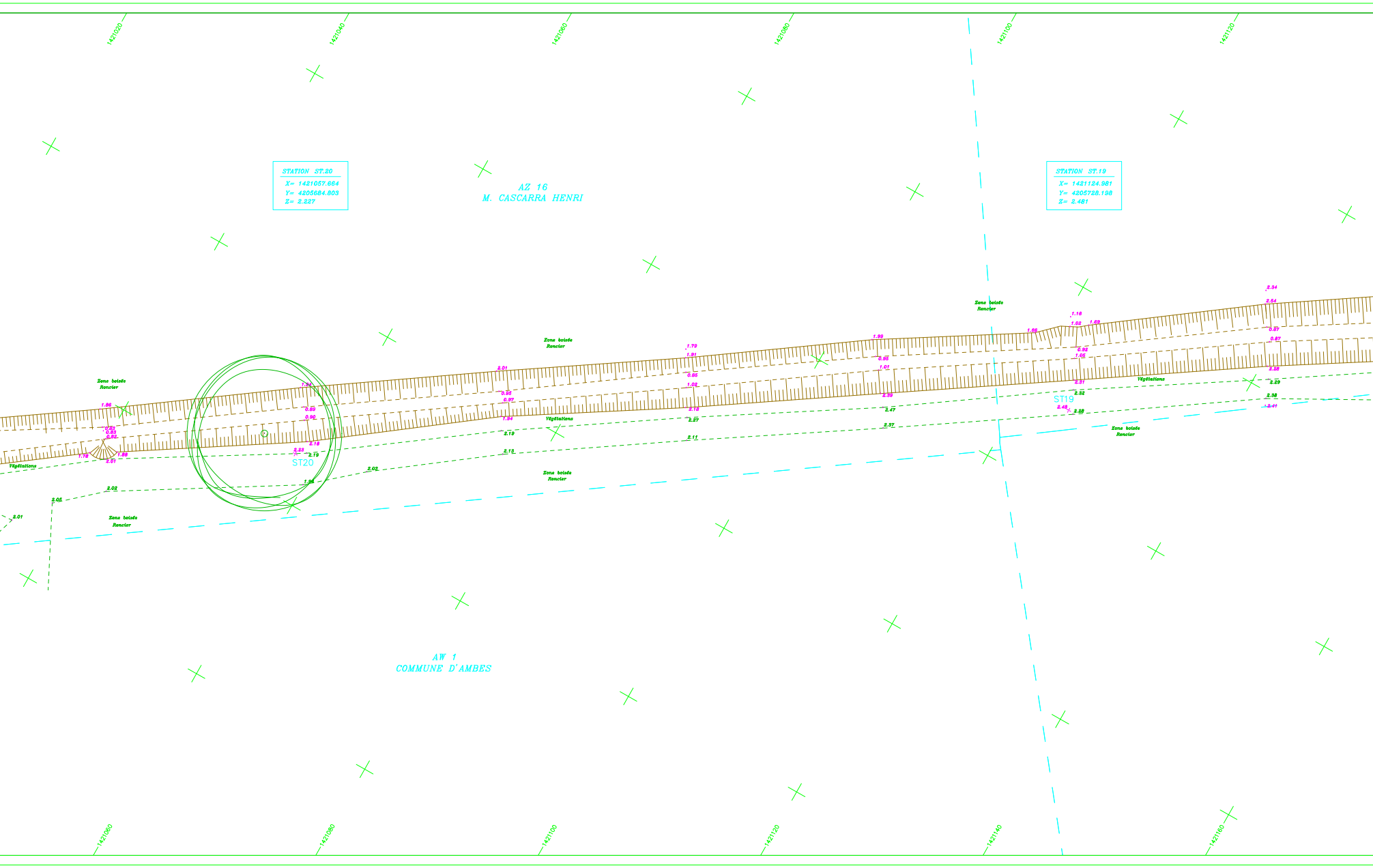
1421020
1421040
1421060
1421080
1421100
1421120
STATION ST.20
X= 1421057.664
Y= 4205684.803
Z= 2.227
AZ 16
M. CASCARRA HENRI
STATION ST.19
X= 1421124.981
Y= 4205728.198
Z= 2.481
Zone boisée
Roncier
2.34
2.54
1.18
1.02
1.69
1.66
1.99
0.95
1.01
0.92
1.05
0.87
0.87
Zone boisée
Roncier
1.79
1.91
2.01
0.85
1.02
0.95
0.97
1.94
2.18
Zone boisée
Roncier
1.86
1.34
0.89
0.90
0.83
0.83
0.82
1.78
1.88
2.01
2.18
2.23
2.19
ST20
Végétations
Végétations
2.19
2.27
2.39
2.47
2.31
2.32
ST19
2.48
2.28
Végétations
2.28
2.29
2.38
2.41
2.13
2.11
2.37
2.03
1.94
2.02
2.05
2.01
Zone boisée
Roncier
Zone boisée
Roncier
Zone boisée
Roncier
AW 1
COMMUNE D'AMBES
1421060
1421080
1421100
1421120
1421140
1421160

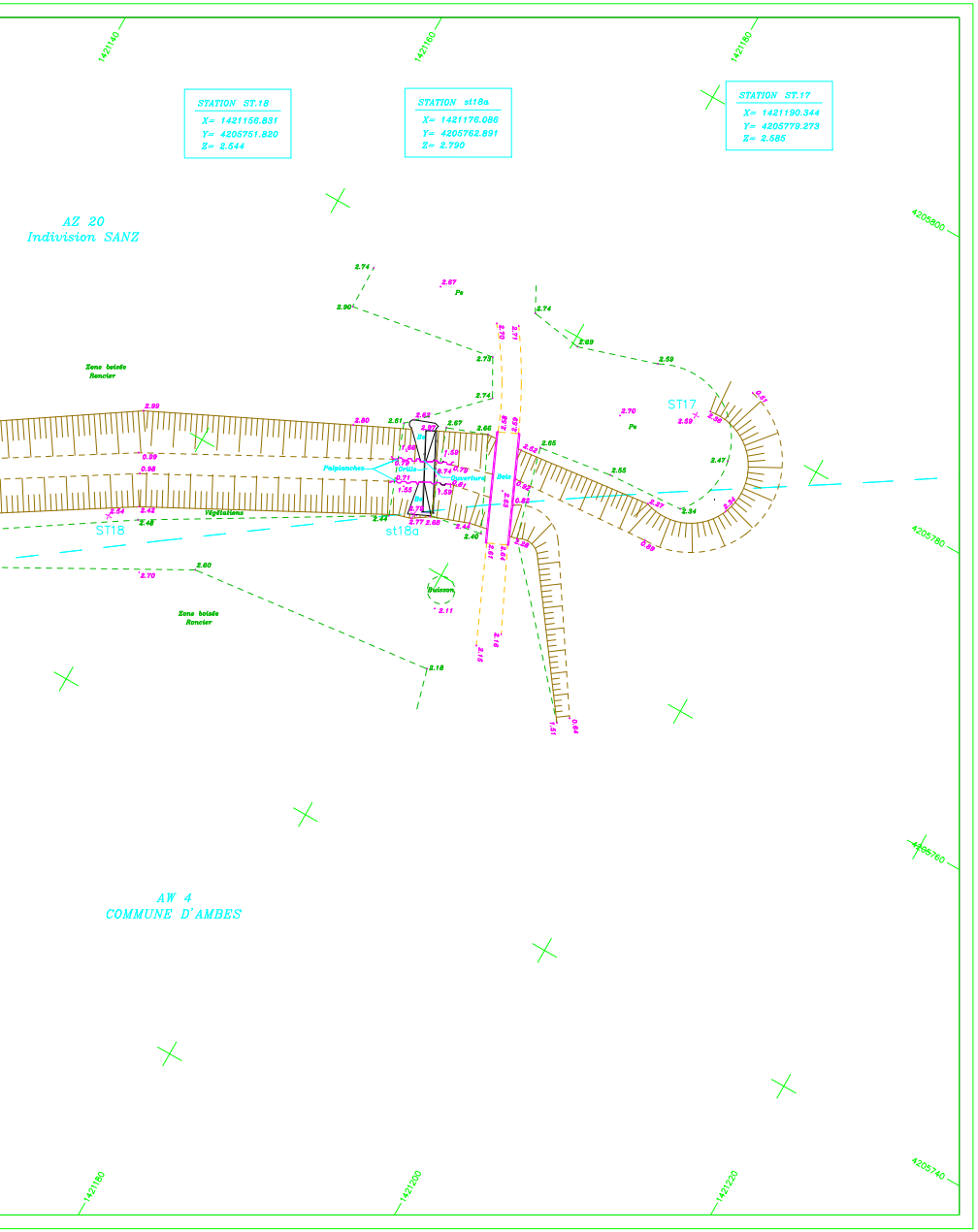
1421140
1421160
1421180
STATION ST.18
X= 1421156.831
Y= 4205751.820
Z= 2.544
STATION st18a
X= 1421176.086
Y= 4205762.891
Z= 2.790
STATION ST.17
X= 1421190.344
Y= 4205779.273
Z= 2.585
4205800
AZ 20
Indivision SANZ
2.74
2.67
Pe
2.90
2.74
2.73
2.70
2.71
2.69
2.59
Zone boisée
Roncier
2.99
2.80
2.61
2.62
2.97
2.67
2.66
2.58
2.59
2.65
2.52
2.70
Pe
ST17
2.59
2.36
0.51
2.47
2.55
1.66
1.59
0.99
0.98
Palplanches
0.79
Grille
0.74
0.79
Ouverture
Bois
0.71
0.61
1.55
1.59
0.92
0.82
2.69
2.27
2.34
2.34
2.54
2.42
2.48
Végétations
ST18
2.44
2.79
2.77
2.68
st18a
2.44
2.40
2.28
2.61
2.64
0.89
4205780
2.60
2.70
Buisson
2.11
Zone boisée
Roncier
2.18
2.15
2.16
1.51
0.64
4205760
AW 4
COMMUNE D'AMBES
4205740
1421180
1421200
1421220